

ỦY BAN NHÂN DÂN
TỈNH SÓC TRĂNG
Số: **2113** /QĐ-UBND

CỘNG HÒA XÃ HỘI CHỦ NGHĨA VIỆT NAM
Độc lập - Tự do - Hạnh phúc
Sóc Trăng, ngày **31** tháng 7 năm 2019

QUYẾT ĐỊNH

**V/v giao 1.162,9 m² đất cho Chùa Phước Thuận quản lý, sử dụng
vào mục đích cơ sở tôn giáo**

ỦY BAN NHÂN DÂN TỈNH SÓC TRĂNG

Căn cứ Luật Tổ chức chính quyền địa phương ngày 19/6/2015;

Căn cứ Luật Đất đai ngày 29/11/2013;

Căn cứ Nghị định số 43/2014/NĐ-CP ngày 15/5/2014 của Chính phủ quy định chi tiết thi hành một số điều của Luật Đất đai;

Căn cứ Thông tư số 30/2014/TT-BTNMT ngày 02/6/2014 của Bộ trưởng Bộ Tài nguyên và Môi trường quy định về hồ sơ giao đất, cho thuê đất, chuyển mục đích sử dụng đất, thu hồi đất;

Theo đề nghị của Giám đốc Sở Tài nguyên và Môi trường tỉnh Sóc Trăng,

QUYẾT ĐỊNH:

Điều 1. Giao 1.162,9m² đất, gồm: 435,5m² đất (đã trừ 100,4m² đất nằm trong hành lang lộ giới), thuộc thửa số 25 và 34, tờ bản đồ số 14, tọa lạc tại ấp Phước Thuận, xã Phú Tân, huyện Châu Thành, tỉnh Sóc Trăng và 727,4m² đất (đã trừ 224,6m² đất nằm trong hành lang lộ giới), thuộc thửa số 844, tờ bản đồ số 06, tọa lạc tại ấp An Trạch, xã An Hiệp, huyện Châu Thành, tỉnh Sóc Trăng cho Chùa Phước Thuận quản lý, sử dụng, với mục đích, thời hạn và hình thức giao đất như sau:

1. Mục đích sử dụng đất: Đất cơ sở tôn giáo (TON).
2. Thời hạn sử dụng đất: Lâu dài.
3. Hình thức giao đất: Giao đất không thu tiền sử dụng đất.

(Đính kèm sơ đồ vị trí 03 thửa đất được scan vẽ theo trích lục bản đồ địa chính do Chi nhánh Văn phòng đăng ký đất đai huyện Châu Thành lập ngày 06/5/2019).

Điều 2.

1. Giao Sở Tài nguyên và Môi trường phối hợp Ủy ban nhân dân huyện Châu Thành và các đơn vị liên quan tổ chức bàn giao đất, chỉnh lý hồ sơ địa chính và lập hồ sơ, thủ tục cấp Giấy chứng nhận quyền sử dụng đất, quyền sở

hữu nhà ở và tài sản khác gắn liền với đất cho Chùa Phước Thuận theo quy định hiện hành.

2. Chùa Phước Thuận có trách nhiệm quản lý, sử dụng đất đúng theo quy định hiện hành.

Điều 3. Chánh Văn phòng Ủy ban nhân dân tỉnh, Giám đốc Sở Tài nguyên và Môi trường, Chủ tịch Ủy ban nhân dân huyện Châu Thành và Chùa Phước Thuận căn cứ Quyết định thi hành kể từ ngày ký. *1/3*

Nơi nhận:

- Như Điều 3;
- Phòng TN&MT huyện CT;
- Công TTĐT tỉnh;
- Lưu: VT, KT. *1/3*

**TM. ỦY BAN NHÂN DÂN
KT. CHỦ TỊCH
PHÓ CHỦ TỊCH**



Lê Văn Hiếu

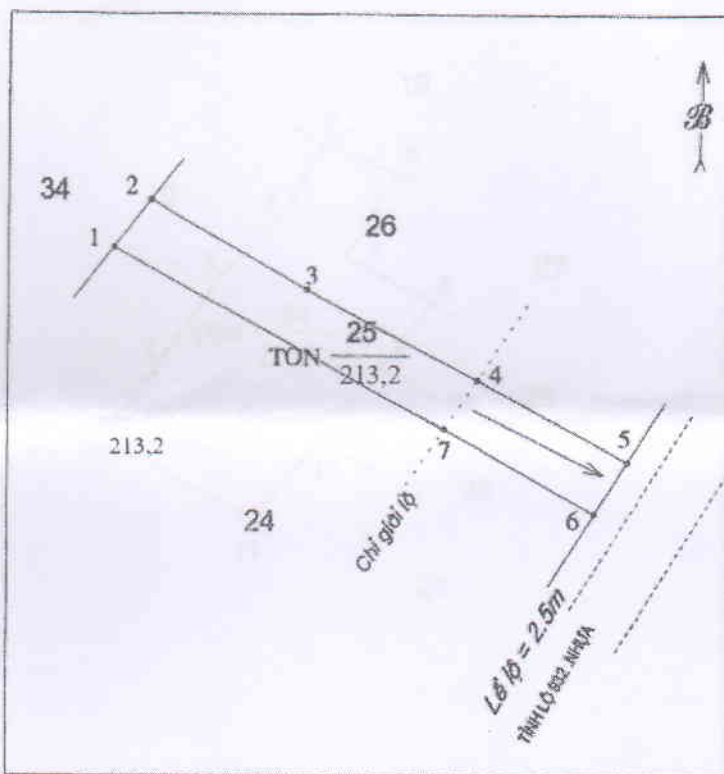


SƠ ĐỒ VỊ TRÍ ĐẤT

(Kèm theo Quyết định số: **2113./QĐ-UBND**, ngày **31/.../7/...**/2019 của UBND tỉnh Sóc Trăng)

Thửa 25, tờ bản đồ số 14, diện tích 213,2m² (trong đó đã trừ 100,4m² đất nằm trong hành lang lộ giới).

Tọa lạc tại ấp Phước Thuận, xã Phú Tân, huyện Châu Thành, tỉnh Sóc Trăng.



Cạnh	Chiều dài (m)
1-2	5.99
2-3	17.90
3-4	19.16
4-5	17.10
5-6	6.00
6-7	17.08
7-1	37.65

Scan vẽ theo trích lục bản đồ địa chính do Chi nhánh Văn phòng đăng ký đất đai huyện Châu Thành lập ngày 06/5/2019

Ngày can vẽ: 01/7/2019

UBND TỈNH SÓC TRĂNG

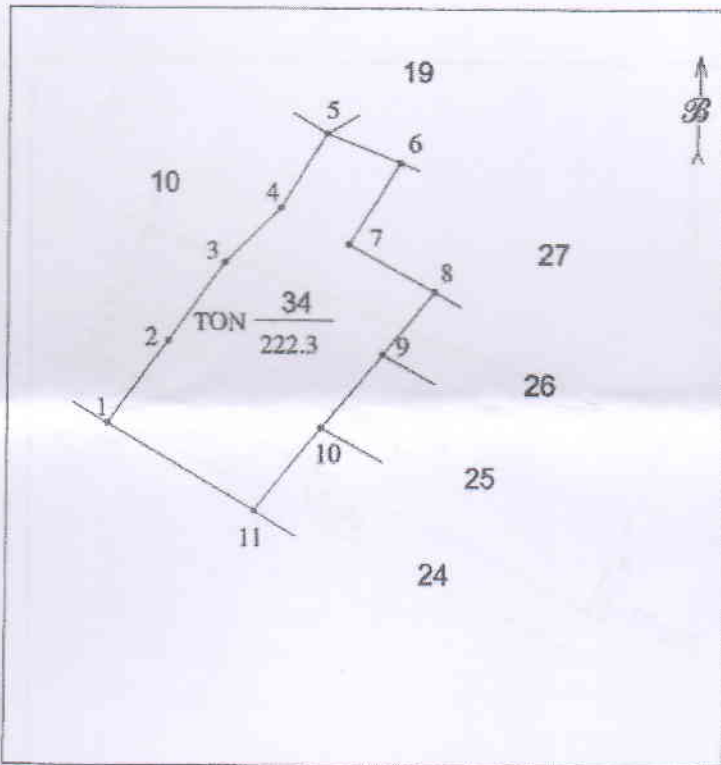


SƠ ĐỒ VỊ TRÍ ĐẤT

(Kèm theo Quyết định số: **2113**/QĐ-UBND, ngày **31**.../**7**.../2019 của UBND tỉnh Sóc Trăng)

Thửa 34, tờ bản đồ số 14, diện tích 222,3m².

Tọa lạc tại ấp Phước Thuận, xã Phú Tân, huyện Châu Thành, tỉnh Sóc Trăng.



Cạnh	Chiều dài (m)
1-2	6.50
2-3	6.10
3-4	5.04
4-5	5.56
5-6	4.92
6-7	6.10
7-8	6.15
8-9	5.09
9-10	5.99
10-11	6.68
11-1	11.00

Scan vẽ theo trích lục bản đồ địa chính do Chi nhánh Văn phòng đăng ký đất đai huyện Châu Thành lập ngày 06/5/2019

Ngày can vẽ: 01/7/2019

UBND TỈNH SÓC TRĂNG

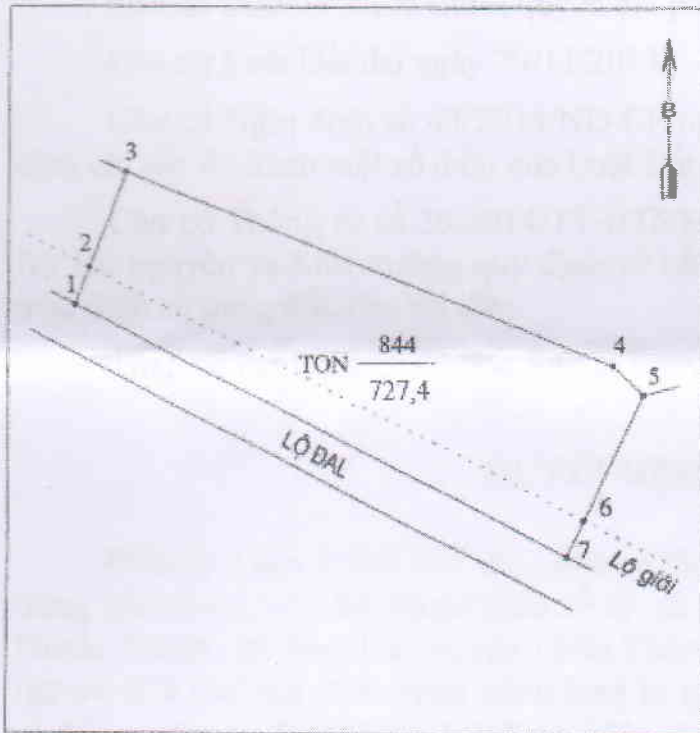


SƠ ĐỒ VỊ TRÍ ĐẤT

(Kèm theo Quyết định số: 2113/QĐ-UBND, ngày 31/.../.../2019 của UBND tỉnh Sóc Trăng)

Thửa 844, tờ bản đồ số 06, diện tích 727,4m² đất (đã trừ 224,6m² đất nằm trong hành lang lộ giới).

Tọa lạc tại ấp An Trạch, xã An Hiệp, huyện Châu Thành, tỉnh Sóc Trăng.



Cạnh	Chiều dài (m)
1-2	4.01
2-3	10.39
3-4	53.25
4-5	4.25
5-6	13.80
6-7	4.00
7-1	56.05

Scan vẽ theo trích lục bản đồ địa chính do Chi nhánh Văn phòng đăng ký đất đai huyện Châu Thành lập ngày 06/5/2019

Ngày can vẽ: 01/7/2019

UBND TỈNH SÓC TRĂNG